



DIRECTORIO DE ESTABLECIMIENTOS
ECONÓMICOS (DEE), DEPARTAMENTO DE

CORTÉS



PRESENTACIÓN

El Instituto Nacional de Estadística (INE) pone a disposición de los usuarios el Boletín del Directorio de Establecimientos Económicos, (DEE) del Departamento de Cortés.

Esta es una publicación anual que tiene como objetivo principal dar a conocer los establecimientos formalmente registrados en cuanto a identificación, ubicación y actividad económica, información estadística científica y confiable que sirva de base a la formulación de proyectos, para direccionar la inversión y optimizar recursos en los ámbitos público y privado.

La información descrita en esta publicación se ha desarrollado a través de un proceso de actualización gradual, con datos proporcionados por alcaldías municipales.

Eugenio Sosa
Director Ejecutivo
Instituto Nacional de Estadística



INTRODUCCIÓN

El Directorio de Establecimientos Económicos (DEE), se ha constituido en una herramienta estadística fundamental que desvela el pulso de la economía en distintos niveles: nacional, regional y local. Este compendio sistemático ofrece una visión integral de las unidades económicas que dinamizan los diversos sectores de la economía del país.

El Instituto Nacional de Estadística (INE), a través del continuo refinamiento del DEE, se propone un objetivo trascendental: proporcionar información estadística confiable, que no solo sirva de base para proyectos estratégicos, sino que también oriente la inversión y optimice el aprovechamiento de recursos, tanto en el ámbito público como en el privado.

Este informe presenta los resultados más destacados del año 2023, incluyendo datos procedentes de municipios del Departamento de Cortés. La estructura del documento se desglosa en tres secciones cruciales: 1) Una breve caracterización de Cortés 2) Una descripción detallada de la metodología empleada en la actualización del DEE; y 3) Se presentan los principales resultados con la información obtenida en el año 2023, que incluye los datos municipales pertenecientes al Departamento de Cortés.



CARATERIZACIÓN SOCIOECONÓMICA

Tabla 1. Características geográficas y Socioeconómicas del departamento de Cortés

Departamento de Cortés	
Información general	
Fecha de creación	04 de julio de 1893
Cabecera departamental	San Pedro sula
Superficie	3,923 km ² .
Municipios	12
Aldeas	291
Población	1,886,695
Densidad poblacional	477.16/km ²
Índice de desarrollo humano	0.68
Ubicación geográfica	
Latitud norte	Entre los 14°48' y los 15°54'
Longitud oeste	Entre los 87°44' y los 88°28'
Límites	
Norte	Mar Caribe
Sur	Depto. de Comayagua
Este	Deptos. de Yoro y Atlántida
Oeste	Depto. de Santa Bárbara y República de Guatemala

Fuente: INE Proyección poblacional 2013-2030, PNUD, IP en cuanto a datos geográficos.



Con tecnología de Bing
© GeoIntero, Microsoft, TomTom



Tabla 2. Índice de Desarrollo Humano y Índice de Desarrollo Municipal de los municipios del departamento de Cortés

Municipios	IDH 2019	IDM 2020
San Pedro sula	0.7	84.01
Choloma	0.66	81.13
Omoa	0.6	64.93
Pimienta	0.65	67.44
Potrerillos	0.63	61.24
Puerto Cortes	0.67	60.28
San Antonio de Cortes	0.58	37.04
San Francisco de Yojoa	0.64	58.74
San Manuel	0.65	62.21
Santa Cruz De Yojoa	0.62	76.60
Villanueva	0.66	82.48
La Lima	0.7	68.55

Fuente: Elaborado por el INE, con datos obtenidos de perfiles municipales en base al Índice de Desarrollo Humano.

IDH: Índice de Desarrollo Humano

IDM: Índice de Desarrollo Municipal





El Departamento de Cortés, ubicado en la costa norte de Honduras, es uno de los departamentos más dinámicos y estratégicos del país. Gracias a su posición geográfica, Cortés se ha consolidado como un pilar fundamental en la economía nacional, especialmente en los sectores industrial, comercial y portuario. Esta región cuenta con una infraestructura robusta que incluye el Puerto de Cortés, el más importante de Centroamérica, lo que facilita el comercio internacional y la atracción de inversiones. Asimismo, Cortés es un destino turístico relevante, destacándose por sus playas en el Caribe y sitios históricos de interés.

La mayoría de los municipios de Cortés se encuentran en el Valle de Sula, una zona reconocida por su productividad agrícola e industrial. Este valle, se caracteriza por su tierra fértil y su acceso a recursos hídricos, ha sido fundamental en el desarrollo de la agroindustria, destacando en la producción de cultivos como caña de azúcar, banano, plátano y palma africana. Estos productos no solo abastecen el mercado interno, sino que también se exportan, contribuyendo a la economía del país.

Por su diversidad productiva, Cortés también es el centro de la industria manufacturera hondureña. Aquí se encuentran importantes zonas francas y maquilas, que generan empleo y fortalecen el crecimiento económico. A su vez, la actividad ganadera en Cortés, principalmente de ganado bovino y avícola, complementa la economía local y abastece tanto al mercado interno como al externo, consolidando al departamento como un núcleo vital para el desarrollo de Honduras.



Producción del departamento de Cortés

Al analizar los aspectos socioeconómicos a nivel municipal en el Departamento de Cortés para el año 2019, se observa que 2 de los municipios se ubicaron en la categoría de desarrollo humano alto, los que sobresalen sobre los demás. Los municipios de San Pedro, y La Lima destacan por tener los mejores índices de desarrollo humano dentro del departamento (PNUD, 2022). Por consiguiente, durante el año 2020 la categorización municipal en el departamento de Cortés muestra que los municipios de San Pedro Sula, Villa Nueva y Choloma alcanzaron los niveles más altos de desarrollo municipal, con un IDM de 84.01, 82.48 y 81.13, respectivamente. Este desempeño sugiere que estas municipalidades se destacan significativamente por su desarrollo, lo que refleja una mejor infraestructura, servicios públicos más eficientes, y una gestión municipal más eficaz.

El Índice de Competitividad Regional (ICR) de 2022, elaborado por el Instituto de Investigaciones Económicas y Sociales (IIES) de la Universidad Nacional Autónoma de Honduras (UNAH), integra cuatro dimensiones: institucional, económica, social y ambiental. De acuerdo con los resultados, la Región Centro Occidental se destacó en competitividad en algunos de sus municipios. San Pedro Sula y Choloma, con un ICR de 69.73 y 67.64, respectivamente, se ubicaron como los municipios más competitivos del departamento.

Otros municipios como Villanueva y La Lima obtuvieron puntajes de 66.84 y 65.76, también superando la media regional del ICR. En contraste, municipios como San Manuel y San Antonio de Cortés, con índices de 64.90 y 62.79, reflejan niveles de competitividad más bajos, lo cual señala desafíos en las dimensiones evaluadas. Estos resultados subrayan la necesidad de intervenciones para equilibrar el desarrollo competitivo en toda la región (IIES, 2022).



Tabla 3. Índice de Competitividad Regional de los municipios del departamento de Cortés

Municipios	ICR
San Pedro sula	69.73
Choloma	67.64
Omoa	65.72
Pimienta	65.42
Potrerrillos	65.01
Puerto Cortés	65.69
San Antonio de Cortés	62.79
San Francisco de Yojoa	65.37
San Manuel	64.90
Santa Cruz De Yojoa	65.62
Villanueva	66.84
La Lima	65.76

Fuente: Instituto de investigación Económica y social, UNAH.



METODOLOGÍA DE ACTUALIZACIÓN

La conformación del DEE considera diferentes estrategias para la recolección y procesamiento de la información que van de acuerdo con las características de los negocios y las disposiciones normativas en torno a ellos. La actualización de los negocios se realiza de manera anual, clasificándolos según; sectores, subsectores y rama de actividad económica a la que pertenecen, mediante información proveniente de registros administrativos de las Unidades de Control Tributario de las alcaldías municipales.

Es importante definir y así diferenciar que, aunque las unidades de observación en un DEE pueden ser tanto la empresa como el establecimiento, para efectos de esta investigación se cuenta básicamente con información obtenida de estos últimos. A continuación, se brinda la definición de los dos tipos de unidades económicas:

- **Empresa:** Se entiende por empresa a una entidad institucional en su calidad de productora de bienes y servicios; como agente económico, cuenta con autonomía para adoptar decisiones financieras y de inversión, es decir, con autoridad y responsabilidad para asignar recursos para dicha producción. En su funcionamiento, esta puede realizar una o varias actividades productivas.
- **Establecimiento:** El establecimiento se define como una empresa o parte de ella, ubicada en un único emplazamiento en la que se realiza una sola actividad productiva (no auxiliar) y en donde la actividad productiva principal genera la mayor parte del valor añadido.

En el levantamiento de información del DEE se utiliza el Sistema de Categorización Municipal empleado por la Secretaría de Gobernación y



Justicia (SGJD) al año 2020¹, que clasifica a los municipios según el grado de desarrollo socioeconómico de cada uno y que se expresa a través Del índice de Desarrollo Municipal (IDM). (SGJD, 2020). De esta categorización se han priorizado los municipios de categoría A, y parcialmente municipios de categoría B y C.

Para el proceso de clasificación de los negocios por tipo de actividad económica se siguen los lineamientos del Clasificador Nacional de Actividades Económicas con su última actualización al año 2018, a través del cual, los negocios se identifican, consolidan y presentan en veintiún grandes categorías de actividades.

Durante la identificación y clasificación de los negocios se logra tener una referenciación geográfica de los mismos, lo que permite sistematizar y así disponer de una caracterización más amplia del estado y distribución de la actividad económica tanto a nivel de departamental como municipal.

¹ La Categorización Municipal de 2020 respeta el diseño original del modelo planteado en 2007, que estima el IDM “en base al índice del municipio y el índice de la municipalidad con pesos ponderados de 45% y 55% respectivamente” en los que se consideran los mismos nueve indicadores (5 del Municipio y 4 de la Municipalidad). Además, mantiene el enfoque de cuatro categorías: A. Desarrolladas (IDM entre 60.1 y 100), B. En Desarrollo (IDM entre 44.1 y 60), C. En Crecimiento (IDM entre 24.1 y 44) y D. Crecimiento Lento (IDM entre 1 y 24).



PRINCIPALES HALLAZGOS

Total, de establecimientos por municipios

Durante el año 2023, el total de establecimientos económicos registrados en el Departamento de Cortés, fue de 24,932 distribuidos en 7 Municipios de acuerdo a la información disponible de todos los municipios que conforman el departamento.

Tabla 4. Total, de establecimientos económicos en el departamento de Cortés por municipios registrados al año 2023

Departamento	Municipios	Establecimientos
Cortes	San Pedro sula	13,803
	Santa Cruz De Yojoa	4,184
	Villanueva	3,746
	Omoa	1,393
	Potrerillos	823
	Pimienta	686
	San Francisco de Yojoa	297
TOTAL		24,932



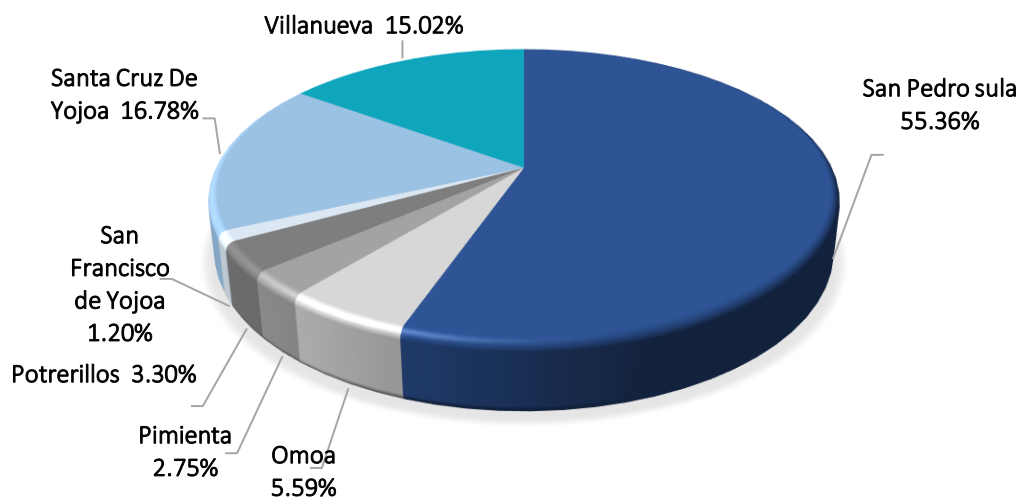
De acuerdo a la cantidad de establecimientos económicos registrados en cada municipio, San Pedro Sula es el municipio con el mayor número de establecimientos económicos con un total de 13,803, Santa Cruz de Yojoa cuenta con 4,184 establecimientos económicos, lo que lo sitúa en el segundo lugar en términos de número de establecimientos, Villa Nueva con 3,746 establecimientos económicos, lo que lo coloca en el tercer lugar en cuanto a cantidad.

Omoa, Potrerillos, y Pimienta también tienen una cantidad significativa de establecimientos, con 1,393, 832, y 686 respectivamente, el municipio de San Francisco de Yojoa tiene la cantidad menor de establecimientos económicos en comparación con los otros municipios, con un total de 297.

Análisis de la tasa de participación porcentual.

Gráfico 1

Tasa de participación porcentual de establecimientos por municipios con relación al total del departamento de Cortés 2023



2023.

Fuente: Elaborado por el INE, en base a datos brindados por las alcaldías del Departamento de Cortés al año 2023.



Según los datos del departamento de Cortés, el Municipio que refleja la mayor participación porcentual es San Pedro Sula con un 53.36% de establecimientos en relación al total. Le sigue Santa Cruz de Yojoa con una cobertura de un 16.78%, Villa Nueva obtiene el 15.02% del total, y Omoa alcanzando un 5.59%, los demás los demás municipios andan por debajo de este porcentaje. Entre los municipios con menor porcentaje se encuentran Potrerillos con un 3.30% del total, y San Francisco de Yojoa, que presenta el porcentaje más bajo, con un 1.20%.

TOTAL, DE ESTABLECIMINETOS ECONÓMICOS POR RAMA ECONÓMICA

Tabla 5. Total, de Establecimientos Económicos en el Departamento de Cortés por Actividad Económica al año 2023

Rama Económica	Establecimientos
A. Agricultura, ganadería, silvicultura y pesca	213
B. Explotación de minas y canteras	5
C. Industrias manufactureras	1,067
D. Suministro de electricidad, gas, vapor y aire acondicionado	44
E. Suministro de agua; evacuación de aguas residuales, gestión de desechos y descontaminación	28
F. Construcción	526
G. Comercio al por mayor y al por menor; reparación de vehículos automotores y motocicletas	15,107
H. Transporte y almacenamiento	1,357
I. Actividades de alojamiento y de servicio de comidas	2,125
J. Información y comunicaciones	133
K. Actividades financieras y de seguros	404
L. Actividades inmobiliarias	484
M. Actividades profesionales, científicas y técnicas	530
N. Actividades de servicios administrativos y de apoyo	594
O. Administración pública y defensa; planes de seguridad social de afiliación obligatoria	11
P. Enseñanza	242
Q. Actividades de atención de la salud humana y de asistencia social	783



Rama Económica	Establecimientos
R. Actividades artísticas, de entretenimiento y recreativas	377
S. Otras actividades de servicios	902
Total	24,932

Los registros del Directorio de Establecimientos Económicos (DEE) 2023 revelan que, en el departamento de Cortés, el sector G (Comercio al por mayor y al por menor; reparación de vehículos automotores y motocicletas) cuenta con 15,107 establecimientos, siendo el más grande en términos de cantidad. Le sigue el sector I (Actividades de alojamiento y servicios de comida), con 2,125 establecimientos, y en tercer lugar se encuentra el sector H (Transporte y almacenamiento) que agrupa a 1,357 establecimientos.

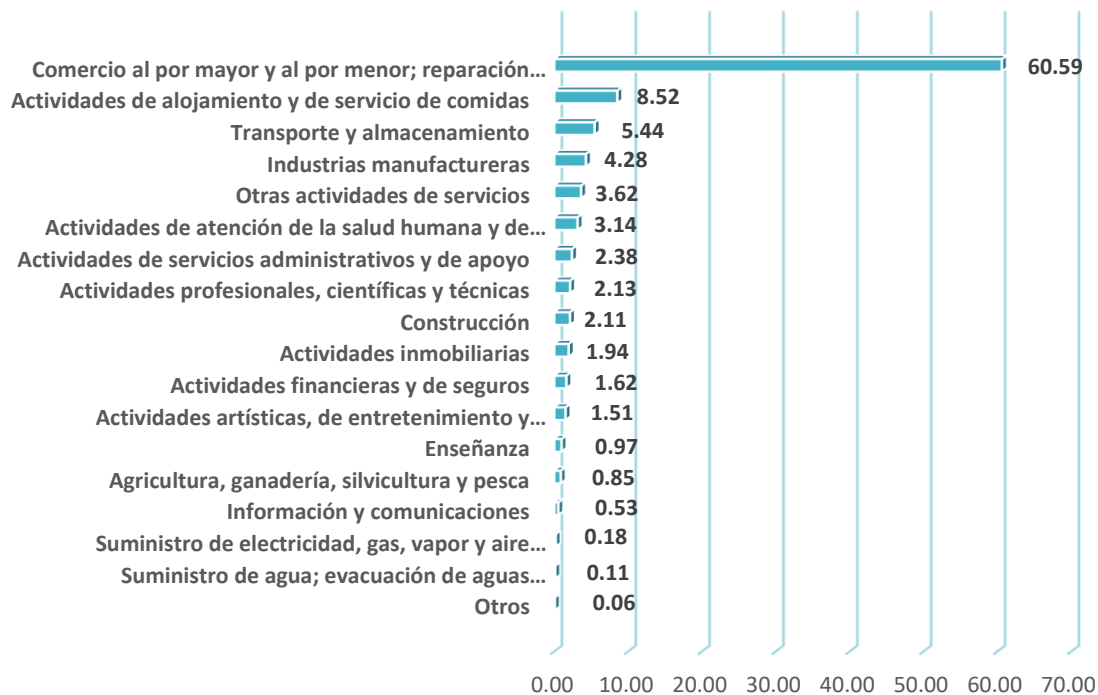
Impacto en la economía local: Los datos indican que tanto el comercio como la industria de alimentos y bebidas (alojamiento y servicios de comida) desempeñan un rol crucial en la economía de Cortés. Asimismo, el Transporte y almacenamiento, también tiene un impacto significativo, ya que representan una proporción importante del total de establecimientos en la región.

Este análisis ofrece una visión general de las principales actividades económicas en el departamento, en función del número de establecimientos registrados. Cabe destacar que, debido a la metodología de recolección de datos, las actividades agrícolas independientes no están incluidas, a menos que formen parte de una agroindustria con integración vertical.



PORCENATAJE DE ESTABLECIMIENTOS ECONÓMICOS POR ACTIVIDAD ECONÓMICA

Gráfico 2
Distribución de actividad económica por sectores 2023



Fuente: Elaborado por el INE, en base a datos brindados por las alcaldías del Departamento de Comayagua al año 2023.

Nota: El gráfico incluye, en el apartado de "Otros", la suma de los porcentajes correspondientes a las actividades económicas:

- Explotación de minas y canteras
- Administración pública y defensa; planes de seguridad social de afiliación obligatoria

En el Gráfico No.2 se observa El sector G, que incluye el Comercio al por mayor y al por menor; reparación de vehículos automotores y motocicletas, domina con un 60.59% del total de establecimientos. Este dato pone en evidencia que el comercio es la actividad económica más relevante en la región, consolidándose como el motor principal de la economía local.

El sector A (Agricultura, ganadería, silvicultura y pesca) ocupa el 0.85%, lo que refleja relativamente el impacto mínimo de las actividades rurales y agrícolas



en la economía local. Si bien su participación es menor en comparación con el sector comercio, su contribución sigue siendo relevante, sobre todo en áreas rurales.

Las Industrias manufactureras representan el 4.28%, lo que sugiere una presencia considerable de establecimientos dedicados a la producción de bienes, aunque no tan significativa como el comercio. Por otro lado, el sector de transporte y almacenamiento suma un 5.44%, mostrando que las actividades logísticas y de distribución tienen un rol importante en la infraestructura económica de la región.

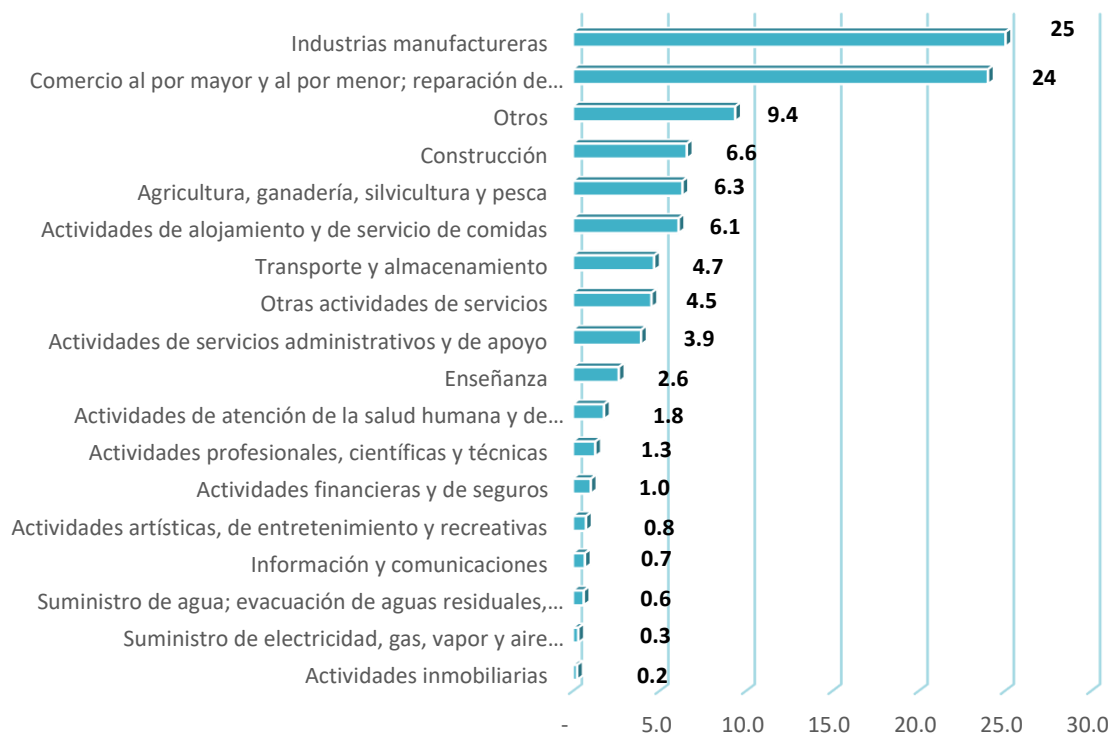
El sector I, que abarca Actividades de alojamiento y de servicio de comidas, tiene un 8.52% de participación, lo que indica una presencia considerable de establecimientos vinculados al turismo, como hoteles, restaurantes y otros servicios de hospitalidad.

El análisis del gráfico muestra que la economía local está principalmente impulsada por el comercio, mientras que sectores como el alojamiento y comidas, la industria y el transporte también juegan un rol importante en la economía local.



PORCENTAJE DE PERSONAS OCUPADAS POR RAMA DE ACTIVIDAD ECONÓMICA

Gráfico 3
**Porcentaje de personas ocupadas por rama de actividad económica del
departamento de Cortés 2023**



Fuente: Elaborado por el INE, en base a datos de la Encuesta Permanente de Hogares de Propósitos Múltiples EPHPM, consolidada 2023.

Nota: El gráfico incluye, en el apartado de "Otros", la suma de los porcentajes correspondientes a las ramas económicas siguientes:

- Explotación de minas y canteras
- Administración pública y defensa; planes de seguridad social de afiliación obligatoria
- Actividades de los hogares como empleadores y actividades no diferenciadas de los hogares como productores de bienes y servicios.
- Actividades de organizaciones y órganos extraterritoriales
- Rama de actividad NO especificada
- NS/NR

El gráfico muestra la distribución porcentual de las personas ocupadas por rama de actividad económica, Destacan las Industrias manufactureras con el 25% del total, seguidas por el Comercio al por mayor y menor; reparación de vehículos con un 24%. Estas dos categorías concentran casi la mitad del empleo, reflejando la importancia del sector industrial y comercial en esta



región, probablemente debido a su alto nivel de urbanización y desarrollo económico.

Por otro lado, sectores como la construcción (6.6%) y la agricultura, ganadería, silvicultura y pesca (6.3%) ocupan posiciones intermedias, indicando una relevancia moderada. Actividades como la enseñanza, los servicios de salud, y los servicios profesionales presentan porcentajes más bajos, evidenciando su menor participación en la estructura económica del empleo. Esto sugiere una economía orientada principalmente hacia la producción y el comercio, con una menor diversificación hacia sectores de servicios especializados.




CONCLUSIONES

El sector "Comercio al por mayor y al por menor" domina la economía del departamento de Cortés con un 60.59% de los establecimientos, consolidándose como el principal motor económico. Esta predominancia se complementa con sectores relevantes como "Alojamiento y servicios de comida" (8.52%), "Transporte y almacenamiento" (5.44%) y "Manufactura" (4.28%), lo que evidencia una base económica diversa. La participación de estos sectores indica un equilibrio entre comercio, servicios, logística e industria, aportando dinamismo y estabilidad al desarrollo económico regional.

Sin embargo, persisten desigualdades en la distribución geográfica y en los niveles de desarrollo municipal. San Pedro Sula concentra el 53.36% de los establecimientos, reflejando su importancia como centro económico, mientras que municipios como San Francisco de Yojoa tienen una participación significativamente menor. Además, sectores como la agricultura, con solo un 0.85%, requieren mayor atención para equilibrar el desarrollo rural. Por ello, es fundamental implementar políticas que fomenten el crecimiento equilibrado, mejoren la competitividad en municipios rezagados y fortalezcan la infraestructura y capacidades locales.

A nivel de ocupación, la estructura económica refleja una alta concentración de empleo en sectores industriales y comerciales, que impulsan el desarrollo del área. Sin embargo, la baja participación de sectores como la enseñanza, salud y servicios especializados evidencia una economía poco diversificada. Esto resalta la necesidad de fomentar el crecimiento de actividades terciarias para equilibrar la distribución del empleo y fortalecer el desarrollo sostenible en la región.

 Centro Cívico Gubernamental, Torre 1, Primer Nivel.
Boulevard Juan Pablo II, Esquina República de
Corea, Tegucigalpa, M.D.C., Honduras, C.A.

 2242-8671, 2242-8673 y 2242-8676

 info@ine.gob.hn

