INE
INSTITUTO NACIONAL DE ESTADÍSTICA





ALUBARÉN
FRANCISCO MORAZÁN

INFORMACIÓN GENERAL / 2018

ALUBAREN, FRANCISCO MORAZAN

Origen del Municipio

Se cree que fue fundado antes de 1686, porque esta fecha se ha hecho constar en un rótulo que tiene la custodia que antiguamente perteneció a este pueblo. En el recuento de población de 1791 ya figuraba como pueblo de curato de Aguanqueterique.

En la división política de 1889, era un municipio del distrito de Reitoca.

Fuente: Historia de los municipios de Honduras / Carmen Fiallos

Datos Históricos

Cuadro N°1

POBLACIÓN TOTAL DE ALUBAREN, POR SEXO SEGÚN AÑO CENSAL

AÑO	TOTAL	HOMBRE	MUJER
1887	831	405	426
1901	1,130	539	591
1905	1,053	501	552
1910	1,130	539	591
1916	895	436	459
1926	1,053	504	549
1930	1,339	629	710
1935	1,535	730	805
1940	1,761	841	920
1945	1,980	968	1,012
1950	2,123	1,010	1,113
1961	2,838	1,365	1,473
1974	3,489	1,691	1,798
1988	3,835	1,931	1,904
2001	4,953	2,499	2,454
2013	5,532	2,807	2,725

Fuente: Censos Ine

Grafico N°1

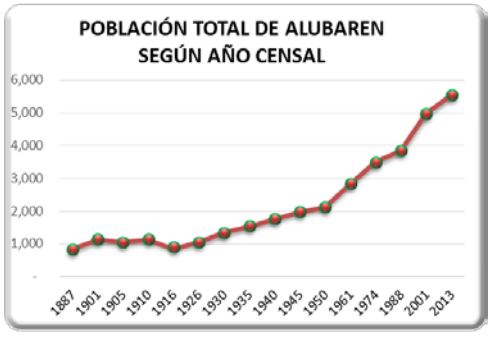

Fuente: Censos INE

Datos Actuales

Teniendo una extensión territorial aproximada de 47 km², está conformado por 4 aldeas y 46 caseríos registrados en el Censo Nacional de Población y Vivienda de 2013, el código de identificación geográfica de Alubaren, Francisco Morazán es 0802.

Corporación Municipal

Nombre	Cargo
OSCAR ARNULFO FIALLOS MARADIAGA	Alcalde Municipal
ROSA ELIA FLORES LAINEZ	Vice-Alcalde Municipal
ENEMEDICTO MENDOZA BACA	Regidor (a)
SAMUEL GARCIA PEREZ	Regidor (a)
OSMAN SAMUEL SIERRA GARCIA	Regidor (a)
ESTERLINA MENDOZA MEDINA	Regidor (a)
DALILA BARDALES MEDINA	Regidor (a)
EVELIO REYES LAGOS	Regidor (a)

Fuente: TSE

Cuadro N°2

Total de población al 2018 según rangos de edad quinquenales, por sexo, y área urbano y rural

TOTAL	TOTAL	HOMBRE	MUJER	URBANO	RURAL
	5,588	*2,877*	*2,711*	-	*5,588*
0-4	606	316	290	-	606
5-9	718	360	358	-	718
10-14	714	373	342	-	714
15-19	650	353	297	-	650
20-24	431	218	212	-	431
25-29	371	204	168	-	371
30-34	328	177	150	-	328
35-39	317	151	166	-	317
40-44	271	145	126	-	271
45-49	238	125	113	-	238
50-54	216	103	113	-	216
55-59	192	97	95	-	192
60-64	151	72	80	-	151
65-69	146	75	71	-	146
70-74	95	52	43	-	95
75-79	71	26	45	-	71
80+	71	30	42	-	71

Fuente: Proyecciones de Población 2018

La población es de 5,588 personas la cual está compuesta por 2,877 hombres y 2,711 mujeres. Con una población en el área rural de 5,588 personas.

Grafico N°2

Pirámide Poblacional

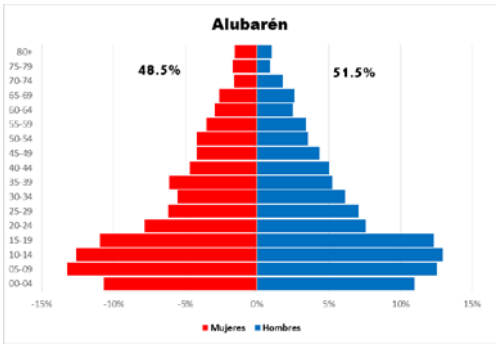

Fuente: Proyecciones de Población 2018

La población del municipio está compuesta por un 51.5% de hombres y 48.5% de mujeres.

Grafico N°3

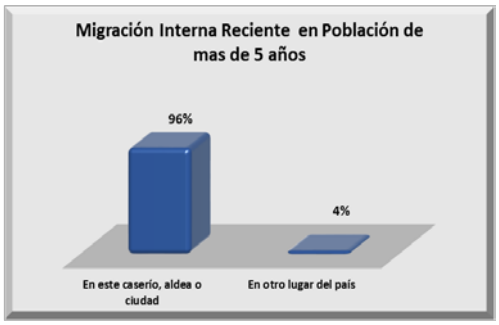

Fuente: Censo Nacional de Población y Vivienda 2013

El 4% de la población hace 5 años residía en otro lugar del país.

Grafico N°4

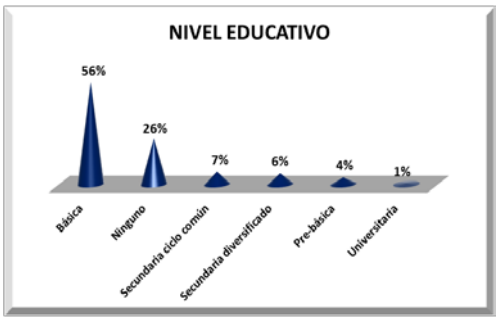

Fuente: Censo Nacional de Población y Vivienda 2013

El 56% de la población cuenta con un nivel educativo de Básica.

Grafico N°5

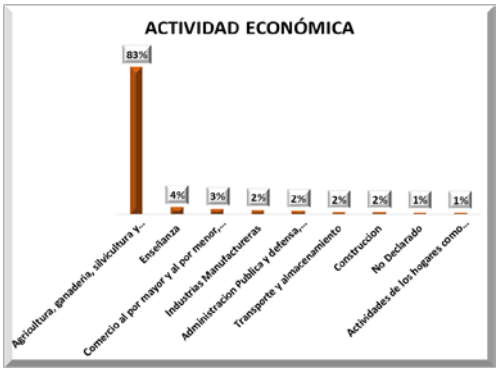

Fuente: Censo Nacional de Población y Vivienda 2013

El 83% de la población se dedica a la agricultura, ganadería, silvicultura y pesca.

Grafico N°6

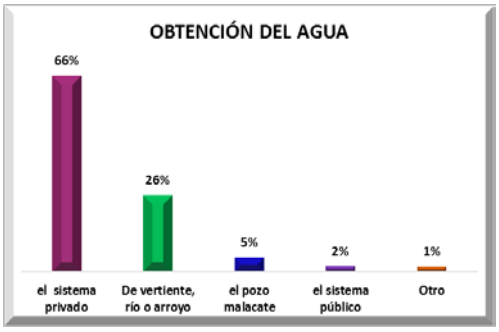

Fuente: Censo Nacional de Población y Vivienda 2013

La principal fuente de obtención del agua es el sistema privado con 66%.

Grafico N°7

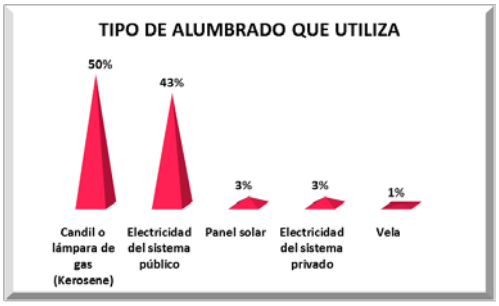

Fuente: Censo Nacional de Población y Vivienda 2013

La principal fuente de alumbrado en sus viviendas es el candil o lámpara de gas (Kerosene) con 50%.

Grafico N°8

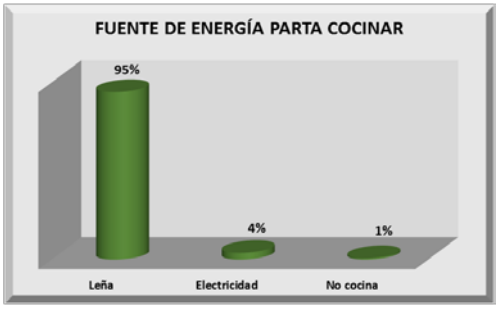

Fuente: Censo Nacional de Población y Vivienda 2013

Los hogares tienen como principal fuente para cocinar la Leña con un 95%.

Grafico N°9

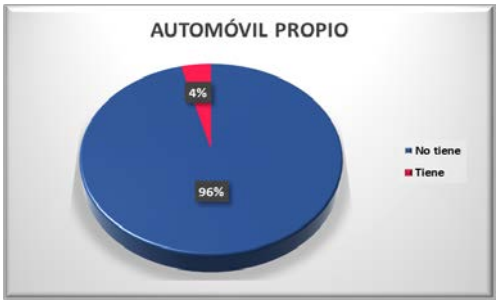

Fuente: Censo Nacional de Población y Vivienda 2013

El 4% de los hogares cuentan con automóvil propio.

Grafico N°10

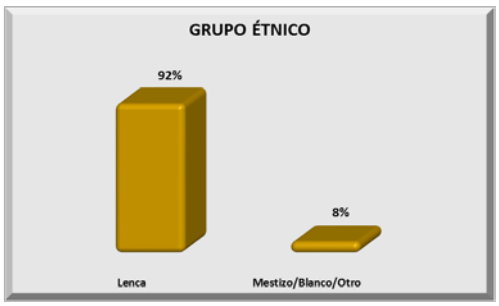

Fuente: Censo Nacional de Población y Vivienda 2013

El 92% de la población de este municipio se auto identifico como Lenca.

Grafico N°11



Fuente: Directorio de establecimientos económicos 2010/registros administrativos de alcaldías municipales

Del total de establecimientos económicos de este municipio el 88% pertenece al sector comercio al por mayor y al por menor; reparación de vehículos.