INE
INSTITUTO NACIONAL DE ESTADÍSTICA

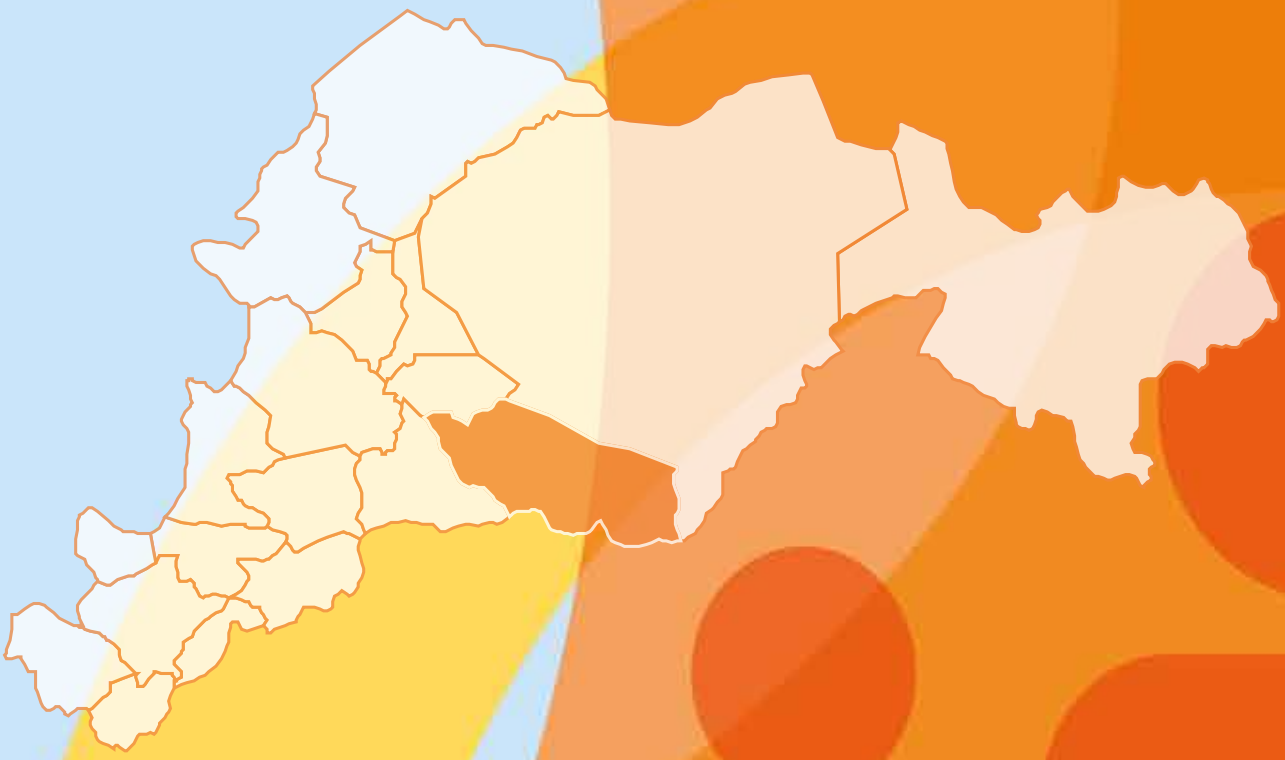



EL PARAÍSO, EL PARAÍSO

INFORMACIÓN GENERAL / 2018

EL PARAISO, EL PARAISO

Le nombraban santa clara, cuyo sitio servía a los hacendados de Danlí para el repaso de ganado, siendo sus primeros pobladores los habitantes del valle del trapiche y comisaria de Danlí, quienes formaron la aldea y la denominaron “Aldea de El Paraíso” del municipio de Danlí. Se elevó a municipio el 22 de marzo de 1874.

Fuente: Historia de los municipios de Honduras / Carmen Fiallos

Cuadro N°1

POBLACIÓN TOTAL DE EL PARAÍSO, POR SEXO SEGÚN AÑO CENSAL

AÑO	TOTAL	HOMBRE	MUJER
1887	1,470	771	699
1901	1,990	1,016	974
1910	2,377	1,206	1,171
1916	2,629	1,325	1,304
1926	3,552	1,730	1,822
1930	4,071	2,017	2,054
1935	4,572	2,255	2,317
1940	5,820	2,922	2,898
1945	6,070	3,087	2,983
1950	7,276	3,746	3,530
1964	11,739	5,895	5,844
1974	15,181	7,623	7,558
1988	26,431	13,143	13,288
2001	34,653	17,115	17,538
2013	44,770	21,942	22,828

Fuente: Censos Ine

Gráfico N°1



Fuente: Censos INE

DATOS ACTUALES

Teniendo una extensión territorial aproximada de 415 km², está conformado por 13 aldeas y 140 caseríos registrados en el Censo Nacional de Población y Vivienda de 2013, el código de identificación geográfica de El Paraíso, El Paraíso es 0704.

Corporación Municipal

Nombre	Cargo
UGIA ISABEL LAINEZ BERMUDEZ	Alcalde Municipal
GERARDO ANTONIO JUAREZ MURILLO	Vice-Alcalde Municipal
NORMA ALICIA VALLADARES LEZAMA	Regidor(a)
EMANUEL ESPINAL BONILLA	Regidor(a)
ARMANDO ANTONIO MORAZAN UMANZOR	Regidor(a)
ALEJANDRO JOSE ESCOTO MENDOZA	Regidor(a)
BERNARDA MARINA JARQUIN TALAVERA	Regidor(a)
KELING UZETH VALLADARES BUCARDO	Regidor(a)
AUREUO SANCHEZ BACA	Regidor(a)
DENIA MARITZA ESTRADA PASTOR	Regidor(a)

Fuente: Tribunal Supremo Electoral (TSE).

Cuadro N°2

Total de población al 2018 según rangos de edad quinquenales, por sexo, y área urbano y rural

TOTAL	TOTAL	HOMBRE	MUJER	URBANO	RURAL
	46,199	**21,920**	**24,279**	**29,752**	**16,447**
0-4	4,678	2,370	2,308	2,891	1,787
5-9	4,796	2,430	2,366	3,072	1,724
10-14	4,932	2,421	2,511	3,258	1,674
15-19	4,856	2,323	2,533	3,195	1,661
20-24	4,526	2,087	2,439	2,901	1,625
25-29	4,005	1,917	2,088	2,539	1,466
30-34	3,596	1,646	1,950	2,308	1,288
35-39	2,845	1,297	1,548	1,827	1,018
40-44	2,522	1,161	1,362	1,623	899
45-49	2,204	997	1,207	1,436	768
50-54	1,752	771	981	1,116	636
55-59	1,523	722	801	970	552
60-64	1,187	535	652	783	404
65-69	916	414	502	570	345
70-74	691	323	368	451	240
75-79	521	216	305	359	162
80+	649	292	358	453	197

Fuente: Proyecciones de Población 2018

La población es de 46,199 personas la cual está compuesta por 21,920 hombres y 24,279 mujeres. Con una población en el área urbana de 29,752 personas y en el área rural de 16,447 personas.

Gráfico N°2

Pirámide Poblacional

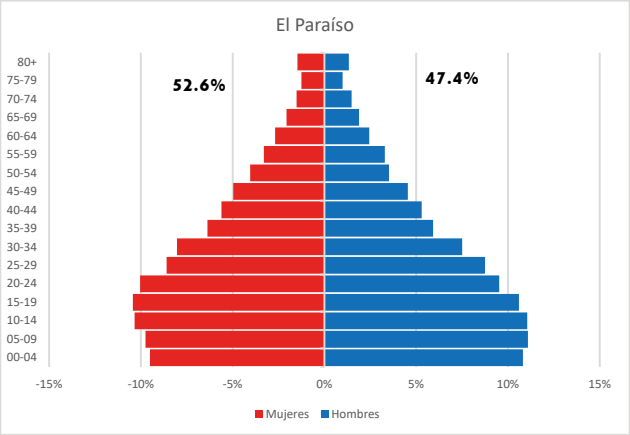

Fuente: Proyecciones de Población 2018

La población del municipio está compuesta por un 47.4% de hombres y 52.9% de mujeres.

Gráfico N°3

Migración Interna Reciente en Población de mas de 5 años

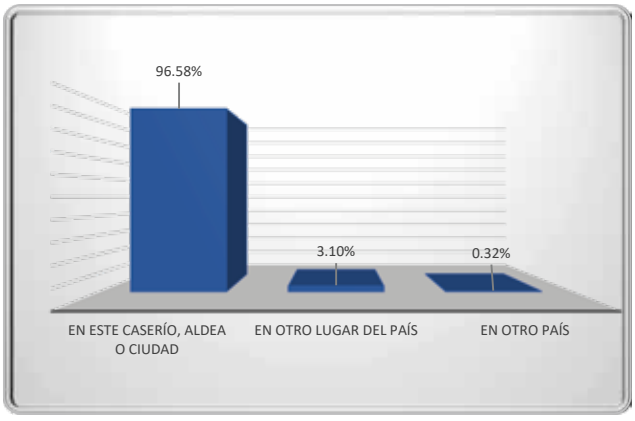

Fuente: Censo Nacional de Población y Vivienda 2013

El 3.1% de la población hace 5 años residía en otro lugar del país.

Gráfico N°4

Nivel educativo

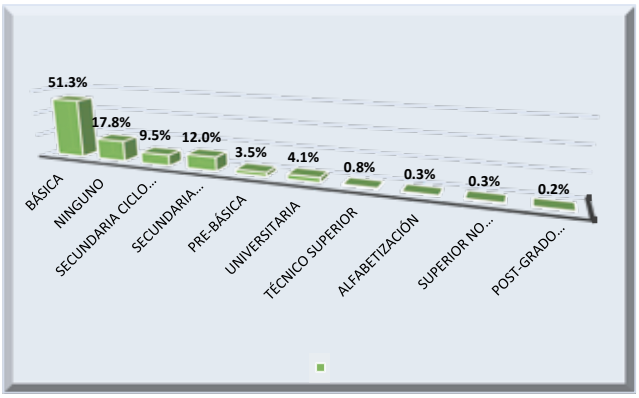

Fuente: Proyecciones de Población 2018

El 51.3% de la población cuenta con un nivel educativo de Básica.

Gráfico N°5

Actividad Económica

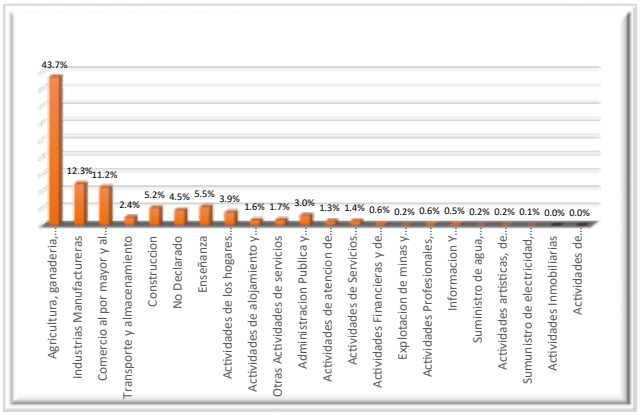

Fuente: Censo Nacional de Población y Vivienda 2013

El 43.7% de la población se dedica a la agricultura, ganadería, silvicultura y pesca.

Gráfico No.6
Obtención del agua en la vivienda

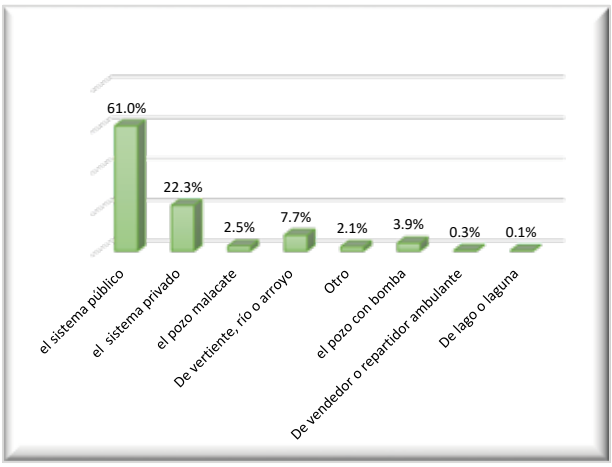

Fuente: Censo Nacional de Población y Vivienda 2013

La principal fuente de obtención del agua es el sistema público con 61%.

Gráfico No.7
Tipo de alumbrado que utiliza

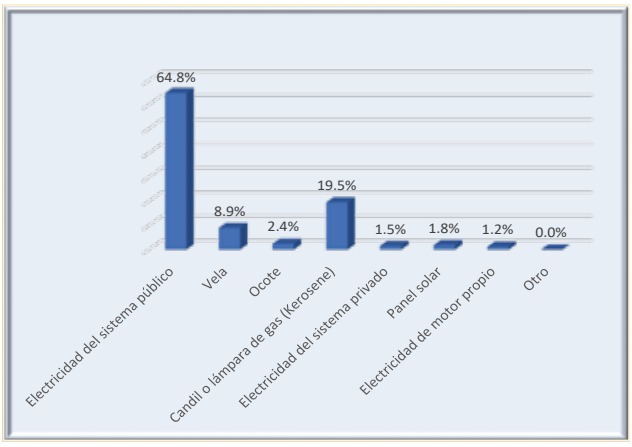

Fuente: Censo Nacional de Población y Vivienda 2013

La principal fuente de alumbrado en sus viviendas es la Electricidad del sistema público con 64.8%.

Gráfico No.8
Fuente de energía para cocinar

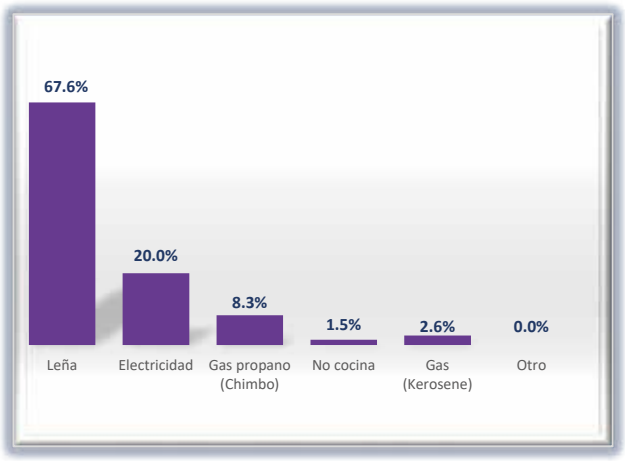

Fuente: Censo Nacional de Población y Vivienda 2013

Los hogares tienen como principal fuente para cocinar la Leña con un 67.6%.

Gráfico No.9
Automóvil propio

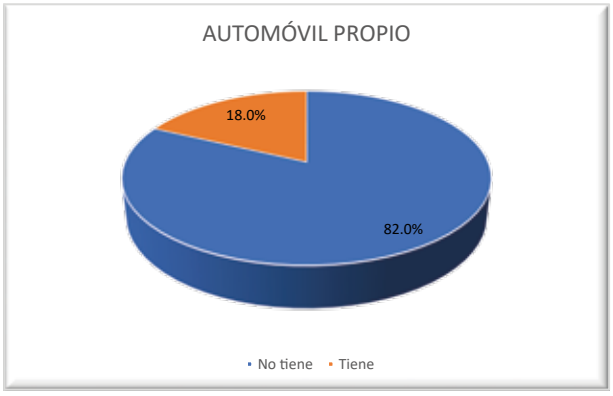

Fuente: Censo Nacional de Población y Vivienda 2013

El 18% de los hogares cuentan con automóvil propio.

Gráfico No.10

3 principales actividades económicas, según el directorio de establecimiento

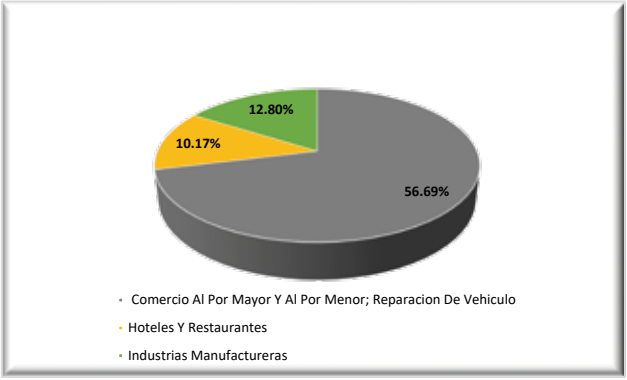

Fuente: Directorio de establecimientos económicos 2010 / registros administrativos de alcaldías municipales

Del total de establecimientos económicos de este municipio el 56.7% pertenece al sector comercio al por mayor y al por menor; reparación de vehículos.

Oportuno y confiable
www.ine.gob.hn

Siga nuestras redes sociales del INE:



INE
INSTITUTO
NACIONAL DE
ESTADÍSTICA