INE
INSTITUTO NACIONAL DE ESTADÍSTICA

POTRERILLOS, EL PARAÍSO



POTRERILLOS, EL PARAÍSO

Origen del Municipio

En el recuento de población de 1801 aparece como Mineral de Potrerillos formando parte de la tenencia de Danlí, hasta 1900 se le dio categoría de municipio, siendo una aldea de Jacaleapa.

Fuente: Historia de los municipios de Honduras / Carmen Fiallos

Datos Históricos

Cuadro N°1

POBLACIÓN TOTAL DE POTRERILLO, POR SEXO SEGÚN AÑO CENSAL

AÑO	TOTAL	HOMBRE	MUJER
1901	579	263	316
1905	592	289	303
1910	669	326	343
1926	713	297	416
1930	786	379	407
1935	639	287	352
1940	663	312	351
1945	844	388	456
1950	1,389	665	724
1961	1,205	607	598
1974	1,612	807	805
1988	2,342	1,217	1,125
2001	3,044	1,587	1,457
2013	4,242	2,164	2,078

Fuente: Censos Ine

Grafico N°1

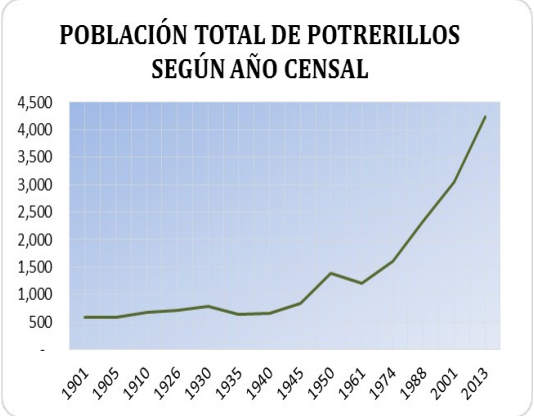

Fuente: Censos INE

Datos Actuales

Teniendo una extensión territorial aproximada de 125 km², está conformado por 8 aldeas y 40 caseríos registrados en el Censo Nacional de Población y Vivienda de 2013, el código de identificación geográfica de Potrerillos, El Paraíso es 0710.

Corporación Municipal

Nombre	Cargo
ERLIN DAVID DUARTE VALLADARES	Alcalde Municipal
SARA GERARDINA OSEGUERA VALERIO	Vice-Alcalde Municipal
FRANCIS HORACIO RODRIGUEZ IRIAS	Regidor (a)
TOMAS FABRICIO MARTINEZ DIAZ	Regidor (a)
SANTOS NORBERTO MARTINEZ IRIAS	Regidor (a)
PABLO VALERIO IRIAS	Regidor (a)

Fuente: TSE

Cuadro N°2

Total de población al 2019 según rangos de edad quinquenales, por sexo, y área urbano y rural

EDAD	TOTAL	HOMBRE	MUJER	URBANO	RURAL
	4,887	2,512	2,375	-	4,887
0-4	518	275	242	-	518
5-9	535	294	240	-	535
10-14	487	240	247	-	487
15-19	497	259	238	-	497
20-24	402	194	207	-	402
25-29	400	210	190	-	400
30-34	338	167	171	-	338
35-39	327	162	165	-	327
40-44	299	162	137	-	299
45-49	233	115	117	-	233
50-54	178	98	81	-	178
55-59	180	101	78	-	180
60-64	132	61	71	-	132
65-69	125	66	59	-	125
70-74	86	46	40	-	86
75-79	54	29	25	-	54
80+	95	31	64	-	95

Fuente: Proyecciones de Población 2019

La población es de 4,887 personas la cual está compuesta por 2,512 hombres y 2,375 mujeres. Con una población en el área rural de 4,887 personas.

Grafico N°2

Pirámide Poblacional

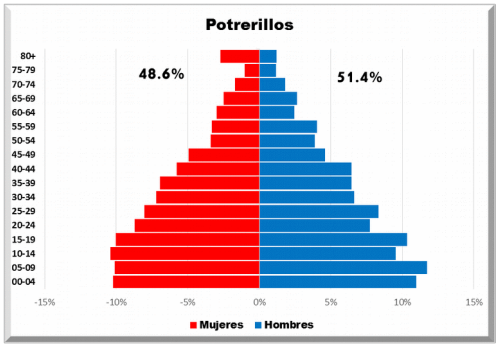

Fuente: Proyecciones de Población 2019

La población del municipio está compuesta por un 51.4% de hombres y 48.6% de mujeres.

Grafico N°3

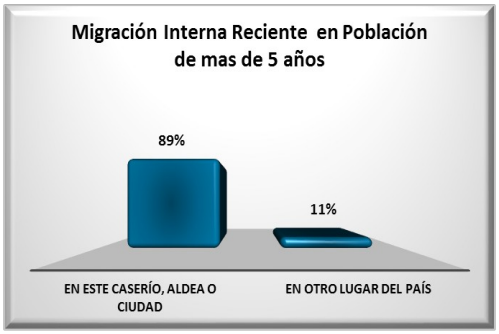

Fuente: Censo Nacional de Población y Vivienda 2013

El 11% de la población hace 5 años residía en otro lugar del país.

Grafico N°4

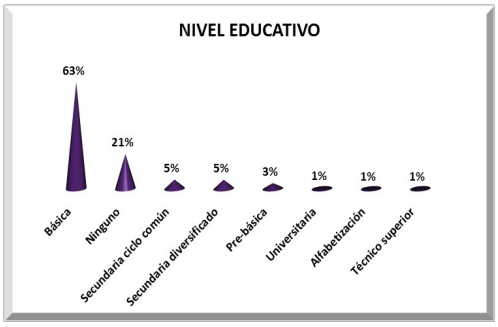

Fuente: Censo Nacional de Población y Vivienda 2013

El 63% de la población cuenta con un nivel educativo de Básica.

Grafico N°5



Fuente: Censo Nacional de Población y Vivienda 2013

El 79% de la población se dedica a la Agricultura, ganadería, silvicultura y pesca.

Grafico N°6

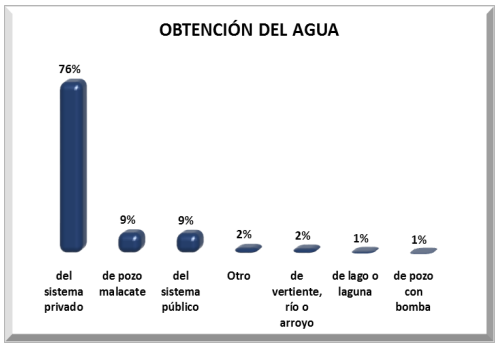

Fuente: Censo Nacional de Población y Vivienda 2013

La principal fuente de obtención del agua es el sistema privado con 76%.

Grafico N°7

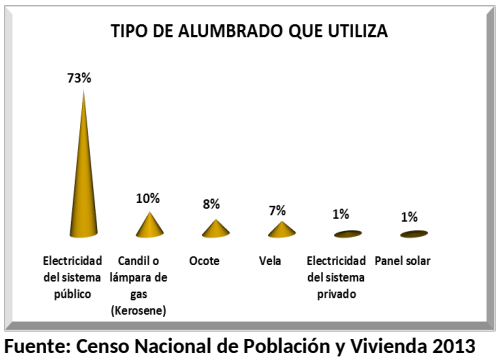

Fuente: Censo Nacional de Población y Vivienda 2013

La principal fuente de alumbrado en sus viviendas es la electricidad del sistema público con 73%.

Grafico N°8

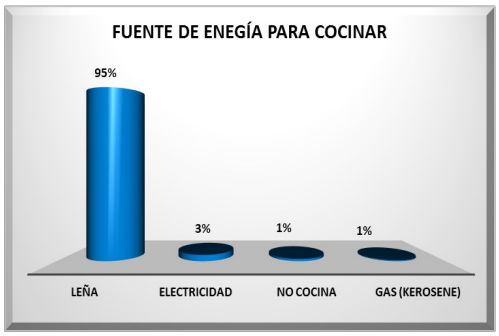

Fuente: Censo Nacional de Población y Vivienda 2013

Los hogares tienen como principal fuente para cocinar la leña con un 95%.

Grafico N°9

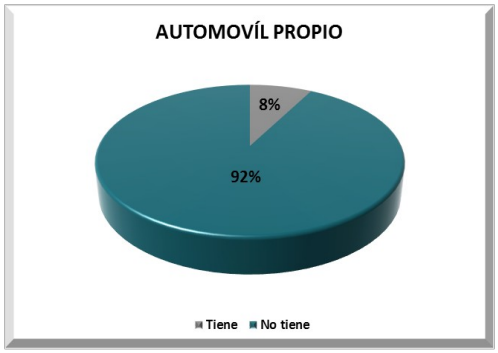

Fuente: Censo Nacional de Población y Vivienda 2013

El 8% de los hogares cuentan con automóvil propio.

Grafico N°10



Fuente: Directorio de establecimientos económicos 2010/registros administrativos de alcaldías municipales

Del total de establecimientos económicos de este municipio el 94% pertenece al sector comercio al por mayor y al por menor; reparación de vehículos.

INE
INSTITUTO NACIONAL DE ESTADÍSTICA

INEHonduras

@INE_Honduras

www.ine.gob.hn

Instituto Nacional de Estadística, Honduras.
Lomas del Guijarro, Edificio Plaza Guijarro, 5to piso.
Tegucigalpa, M.D.C. Honduras C.A. Apartado Postal: 15031
Teléfonos: (504) 2239-7154 / 2239-7156 / 2239-7194
Fax: (504) 2221-2911
www.ine.gob.hn inehn@hotmail.com