INE
INSTITUTO NACIONAL DE ESTADÍSTICA

SAN PEDRO DE TUTULE, LA PAZ



SAN PEDRO DE TUTULE, LA PAZ

Origen del Municipio

A mediados del siglo pasado esta localidad era montaña virgen perteneciente al municipio de Santa María y la empezaron a descombrar 3 familias, en esa época la llamaban el zacatal. Poco a poco se fue poblando con vecinos de Santa María. El 9 de marzo de 1926, vista la solicitud elevada al Poder Ejecutivo por los señores León Orellana, Cándido Bú Castro y otros vecinos de la aldea de Tutule perteneciente al municipio de Santa María en el departamento de La paz, contraída a pedir se autorice la creación del municipio de "San pedro de Tutule", por tener los recursos, número de habitantes y demás elementos necesarios para tal fin, visto así mismo, el informe favorable del Gobernador Político Departamental.

Fuente: Historia de los municipios de Honduras / Carmen Fiallos

Datos Históricos

Cuadro N°1

POBLACION TOTAL DE SAN PEDRO DE TUTULE, POR SEXO SEGÚN AÑO CENSAL

AÑO	TOTAL	HOMBRE	MUJER
1926	1,303	633	670
1930	1,673	780	893
1940	2,121	1,011	1,110
1974	1,903	915	988
1988	3,804	1,927	1,877
2001	5,177	2,611	2,566
2013	6,939	3,524	3,415

Fuente: Censos Ine

Grafico N°1

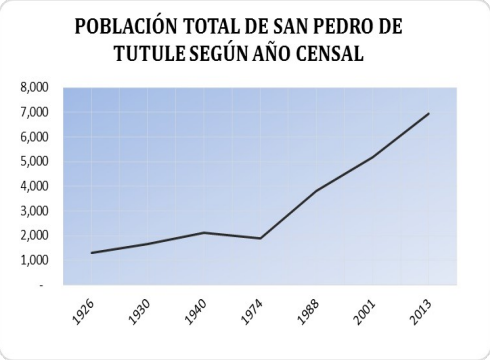

Fuente: Censos INE

Datos Actuales

Teniendo una extensión territorial aproximada de 50 km², está conformado por 5 aldeas y 34 caseríos registrados en el Censo Nacional de Población y Vivienda de 2013, el código de identificación geográfica de San Pedro de Tutule, La Paz es 1214.

Corporación Municipal

Nombre	Cargo
WILFREDO GUEVARA	Alcalde Municipal
OLGA MARINA PORTILLO SUAZO	Vice-Alcalde Municipal
CARLOS ALONSO CASTILLO CACERES	Regidor (a)
MARLEN MARIELA ALVARADO LOPEZ	Regidor (a)
GLENDA GRACIELA GUEVARA GARCIA	Regidor (a)
PEDRO GUILLEN BONILLA	Regidor (a)
MIRNA SUYAPA FLORES LOPEZ	Regidor (a)
MISAEL RECINOS BAUTISTA	Regidor (a)

Fuente: TSE

Cuadro N°2

Total de población al 2019 según rangos de edad quinquenales, por sexo, y área urbano y rural

EDAD	TOTAL	HOMBRE	MUJER	URBANO	RURAL
	7,695	*3,881*	*3,814*	*2,546*	*5,149*
0-4	910	487	423	269	641
5-9	900	484	415	278	622
10-14	880	456	424	312	569
15-19	804	424	380	244	560
20-24	764	372	392	227	537
25-29	694	347	347	229	465
30-34	598	290	308	178	419
35-39	453	242	211	176	277
40-44	375	176	199	128	247
45-49	310	154	157	120	191
50-54	253	114	139	79	174
55-59	218	99	119	76	143
60-64	168	79	90	65	103
65-69	126	54	72	50	76
70-74	94	46	48	50	44
75-79	54	21	33	17	37
80+	93	37	56	48	45

Fuente: Proyecciones de Población 2019

La población es de 7,695 personas la cual está compuesta por 3,881 hombres y 3,814 mujeres. Con una población en el área urbana de 2,546 personas y en área rural de 5,149 personas.

Grafico N°2

Pirámide Poblacional

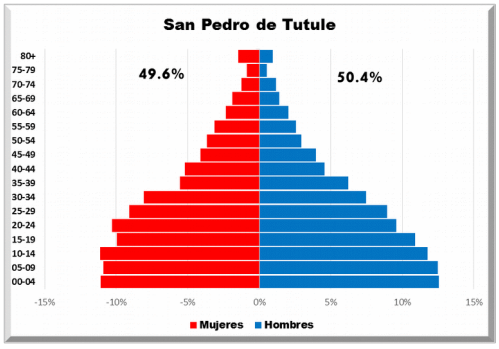

Fuente: Proyecciones de Población 2019

La población del municipio está compuesta por un 50.4% de hombres y 49.6% de mujeres.

Grafico N°3

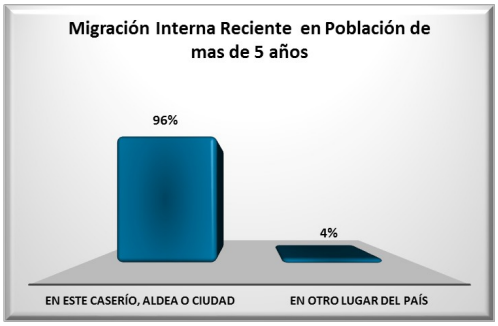

Fuente: Censo Nacional de Población y Vivienda 2013

El 4% de la población hace 5 años residía en otro lugar del país.

Grafico N°4

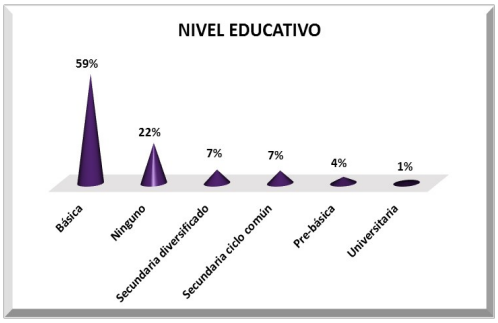

Fuente: Censo Nacional de Población y Vivienda 2013

El 59% de la población cuenta con un nivel educativo de Básica.

Grafico N°5

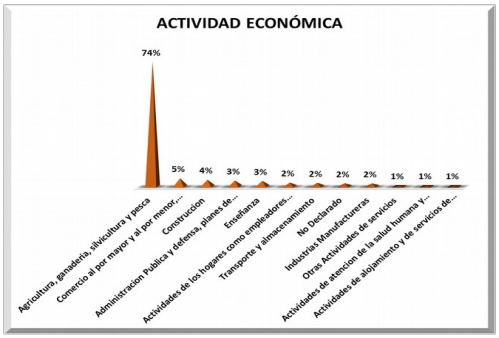

Fuente: Censo Nacional de Población y Vivienda 2013

El 74% de la población se dedica a la Agricultura, ganadería, silvicultura y pesca.

Grafico N°6

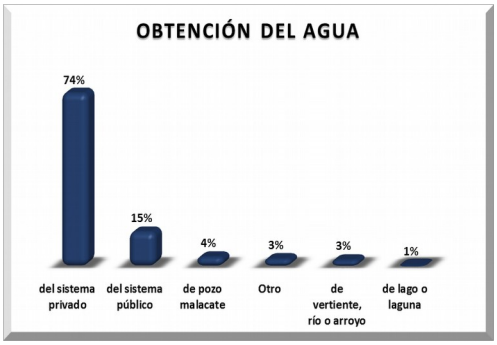

Fuente: Censo Nacional de Población y Vivienda 2013

La principal fuente de obtención del agua es el sistema privado con 74%.

Grafico N°7

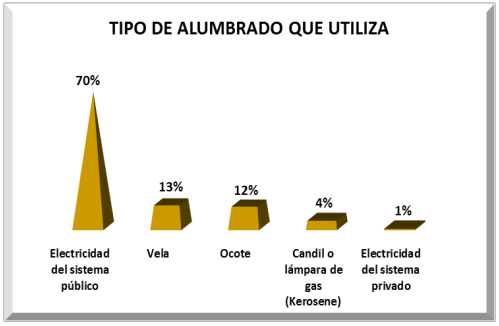

Fuente: Censo Nacional de Población y Vivienda 2013

La principal fuente de alumbrado en sus viviendas es la electricidad del sistema público con 70%.

Grafico N°8

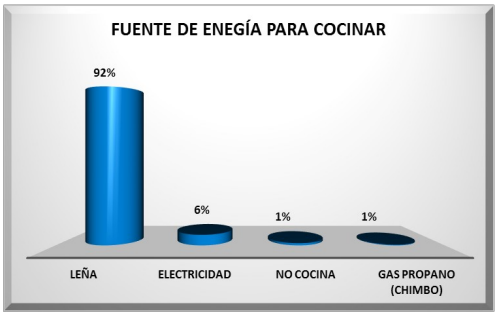

Fuente: Censo Nacional de Población y Vivienda 2013

Los hogares tienen como principal fuente para cocinar la leña con un 92%.

Grafico N°9

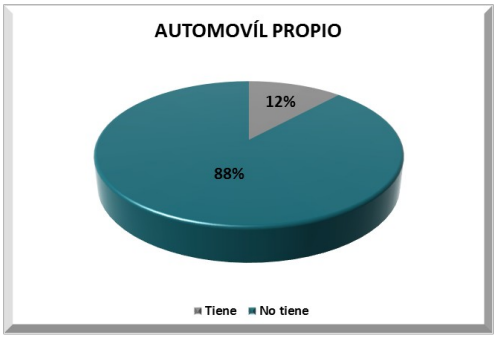

Fuente: Censo Nacional de Población y Vivienda 2013

El 12% de los hogares cuentan con automóvil propio.

Grafico N°10

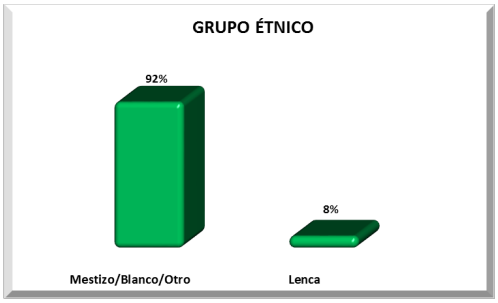

Fuente: Censo Nacional de Población y Vivienda 2013

El 8% de la población del municipio de auto identifico como Lenca.

Grafico N°11



Fuente: Directorio de establecimientos económicos 2010/registros administrativos de alcaldías municipales

Del total de establecimientos económicos de este municipio el 69% pertenece al sector comercio al por mayor y al por menor; reparación de vehículos.

INE
INSTITUTO NACIONAL DE ESTADÍSTICA

INEHonduras

@INE_Honduras

www.ine.gob.hn

Instituto Nacional de Estadística, Honduras.
Lomas del Guijarro, Edificio Plaza Guijarro, 5to piso.
Tegucigalpa, M.D.C. Honduras C.A. Apartado Postal: 15031
Teléfonos: (504) 2239-7154 / 2239-7156 / 2239-7194
Fax: (504) 2221-2911
www.ine.gob.hn inehn@hotmail.com