INE
INSTITUTO NACIONAL DE ESTADÍSTICA





SANTA ANA, FRANCISCO MORAZAN

INFORMACIÓN GENERAL / 2018

SANTA ANA, FRANCISCO MORAZAN

Origen del Municipio

En el recuento de población de 1791 era Un pueblo del curato de Ojojona y en la División Política Territorial de 1889 era uno de los municipios del Distrito de Sabanagrande.

Fuente: Historia de los municipios de Honduras / Carmen Fiallos

Datos Históricos

Cuadro N°1

POBLACIÓN TOTAL DE SANTA ANA, POR SEXO SEGÚN AÑO CENSAL

AÑO	TOTAL	HOMBRE	MUJER
1927	3,121	1,420	1,701
1935	2,836	1,313	1,523
1940	3,145	1,546	1,599
1945	3,319	1,558	1,761
1950	2,264	1,136	1,128
1961	3,711	1,757	1,954
1974	3,827	1,788	2,039
1988	5,906	2,923	2,983
2001	8,549	4,243	4,306
2013	16,009	7,881	8,128

Fuente: Censos Ine

Grafico N°1

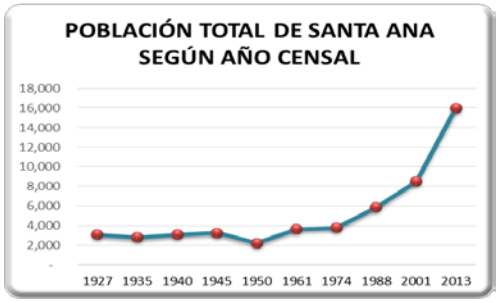

Fuente: Censos INE

Datos Actuales

Teniendo una extensión territorial aproximada de 65 km², está conformado por 6 aldeas y 60 caseríos registrados en el Censo Nacional de Población y Vivienda de 2013, el código de identificación geográfica de Santa Ana, Francisco Morazán es 0822.

Corporación Municipal

Nombre	Cargo
JORGE ALBERTO SANDRES GARCIA	Alcalde Municipal
MARIA CRISTINA VASQUEZ CRUZ	Vice-Alcalde Municipal
ENRRI ARMANDO MARTINEZ	Regidor (a)
MARTA ARACELY ZEPEDA LOPEZ	Regidor (a)
RONIS ULISES VASQUEZ RODRIGUEZ	Regidor (a)
SONIA ARACELY AGUILAR MATUTE	Regidor (a)
EDITH BELINDA VASQUEZ TORRES	Regidor (a)
MARTIN YOBANY FUNEZ RODRIGUEZ	Regidor (a)
LELIA ADELINA AVILEZ ZERON	Regidor (a)
VILMA ARGENTINA SERRANO PORTILLO	Regidor (a)

Fuente: TSE

Cuadro N°2

Total de población al 2018 según rangos de edad quinquenales, por sexo, y área urbano y rural

TOTAL	TOTAL	HOMBRE	MUJER	URBANO	RURAL
	17,123	8,499	8,624	5,550	11,572
0-4	1,672	866	805	571	1,101
5-9	1,661	891	769	546	1,114
10-14	1,551	772	779	547	1,004
15-19	1,560	771	789	495	1,066
20-24	1,639	828	811	487	1,152
25-29	1,639	827	813	483	1,156
30-34	1,578	775	803	530	1,047
35-39	1,321	659	662	453	869
40-44	943	447	496	344	599
45-49	850	404	446	236	614
50-54	716	332	384	209	507
55-59	612	311	301	226	386
60-64	430	197	233	144	286
65-69	293	134	160	80	213
70-74	269	125	143	79	190
75-79	198	77	121	51	147
80+	191	83	108	68	123

Fuente: Proyecciones de Población 2018

La población es de 17,123 personas la cual está compuesta por 8,499 hombres y 8,624 mujeres. Con una población en el área urbana de 5,550 personas y en el área rural de 11,572 personas.

Grafico N°2

Pirámide Poblacional

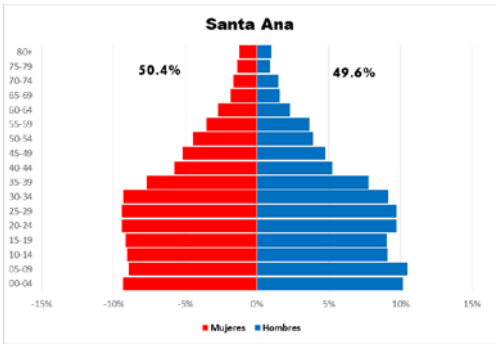

Fuente: Proyecciones de Población 2018

La población del municipio está compuesta por un 49.6% de hombres y 50.4% de mujeres.

Grafico N°3

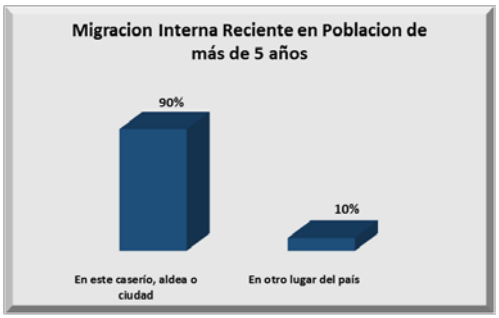

Fuente: Censo Nacional de Población y Vivienda 2013

El 10% de la población hace 5 años residía en otro lugar del país.

Grafico N°4

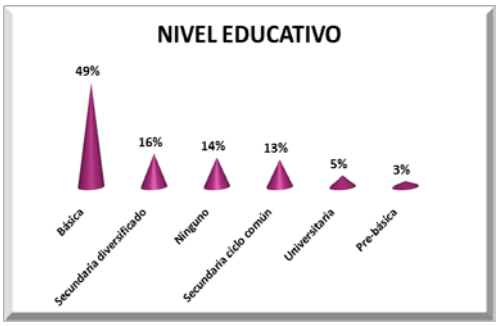

Fuente: Censo Nacional de Población y Vivienda 2013

El 49% de la población cuenta con un nivel educativo de Básica.

Grafico N°5



Fuente: Censo Nacional de Población y Vivienda 2013

El 15% de la población se dedica a al comercio al por menor y mayor.

Grafico N°6

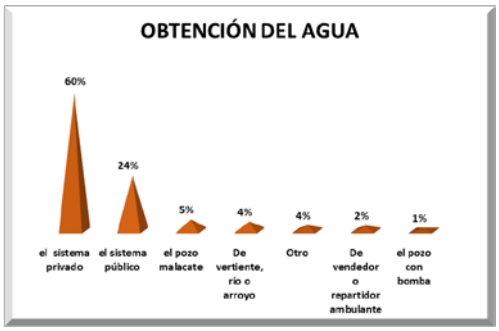

Fuente: Censo Nacional de Población y Vivienda 2013

La principal fuente de obtención del agua es el sistema privado con 60%.

Grafico N°7



Fuente: Censo Nacional de Población y Vivienda 2013

La principal fuente de alumbrado en sus viviendas es la Electricidad del sistema público con 88%.

Grafico N°8

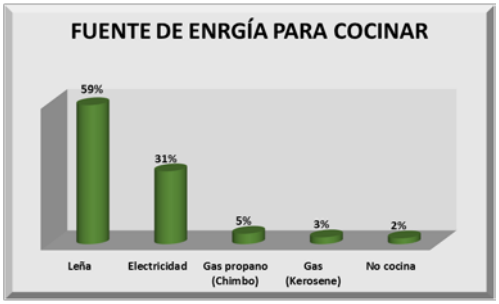

Fuente: Censo Nacional de Población y Vivienda 2013

Los hogares tienen como principal fuente para cocinar la Leña con un 59%.

Grafico N°9

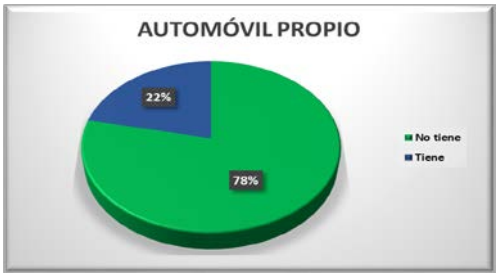

Fuente: Censo Nacional de Población y Vivienda 2013

El 22% de los hogares cuentan con automóvil propio.

Grafico N°10



Fuente: Directorio de establecimientos económicos 2010/registros administrativos de alcaldías municipales

Del total de establecimientos económicos de este municipio el 49% pertenece al sector comercio al por mayor y al por menor; reparación de vehículos.